

Щоденний звіт № 80/2021

від 8 квітня 2021 року¹

Короткий виклад

- У Донецькій області СММ зафіксувала 110 порушень режиму припинення вогню. За попередній звітний період у цій області зафіксовано 55 таких порушень.
- У Луганській області Місія зафіксувала 3 порушення режиму припинення вогню. За попередній звітний період у цій області зафіксовано 2 такі порушення.
- Спостерігачі уточнювали інформацію про загибель п'ятирічного хлопчика в непідконтрольному урядові Олександрівському; вони бачили вирву й осколкові пошкодження будинку, куди він приїздив в гості.
- У підконтрольній урядові Степанівці Донецької області БПЛА СММ дальнього радіуса дії не вдалося підняти в повітря через вплив перешкод сигналу обох модулів GPS (за оцінкою, внаслідок глушіння)*.
- Місія продовжила здійснювати моніторинг на ділянках розведення сил і засобів у районах Станиці Луганської, Золотого та Петрівського.
- СММ сприяла встановленню локального режиму припинення вогню та здійснювала моніторинг його дотримання для уможливлення техобслуговування і функціонування життєво важливих об'єктів цивільної інфраструктури.
- Місія і далі спостерігала за ситуацією з цивільним населенням, зокрема на 3 КПВВ, а також на 3 блокпостах збройних формувань у Донецькій і Луганській областях.
- Спостерігачі бачили 11 вантажівок із логотипом міжнародної гуманітарної організації, що перетнули лінію зіткнення поблизу Щастя та попрямували до непідконтрольних урядові районів Луганської області.
- Свободу пересування Місії і далі обмежували, зокрема у місці зберігання важкого озброєння та на 6 блокпостах збройних формувань (один з них — у прикордонному районі, що не контролюється урядом) на півдні Донецької та в Луганській областях*.

Порушення режиму припинення вогню²



¹ На основі інформації, що надійшла від моніторингових команд станом на 19:30 7 квітня 2021 року (за східноєвропейським літнім часом).

² Детальнішу інформацію про всі випадки порушення режиму припинення вогню, а також мапи Донецької та Луганської областей, де відмічені всі згадані у звіті місця, представлено в додатку. Упродовж звітнього періоду камера СММ у Петрівському не функціонувала.

³ У тому числі вибухи.

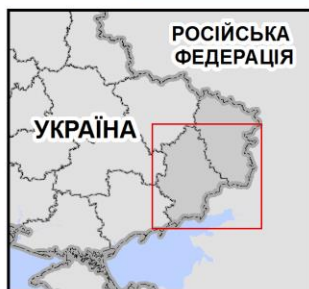
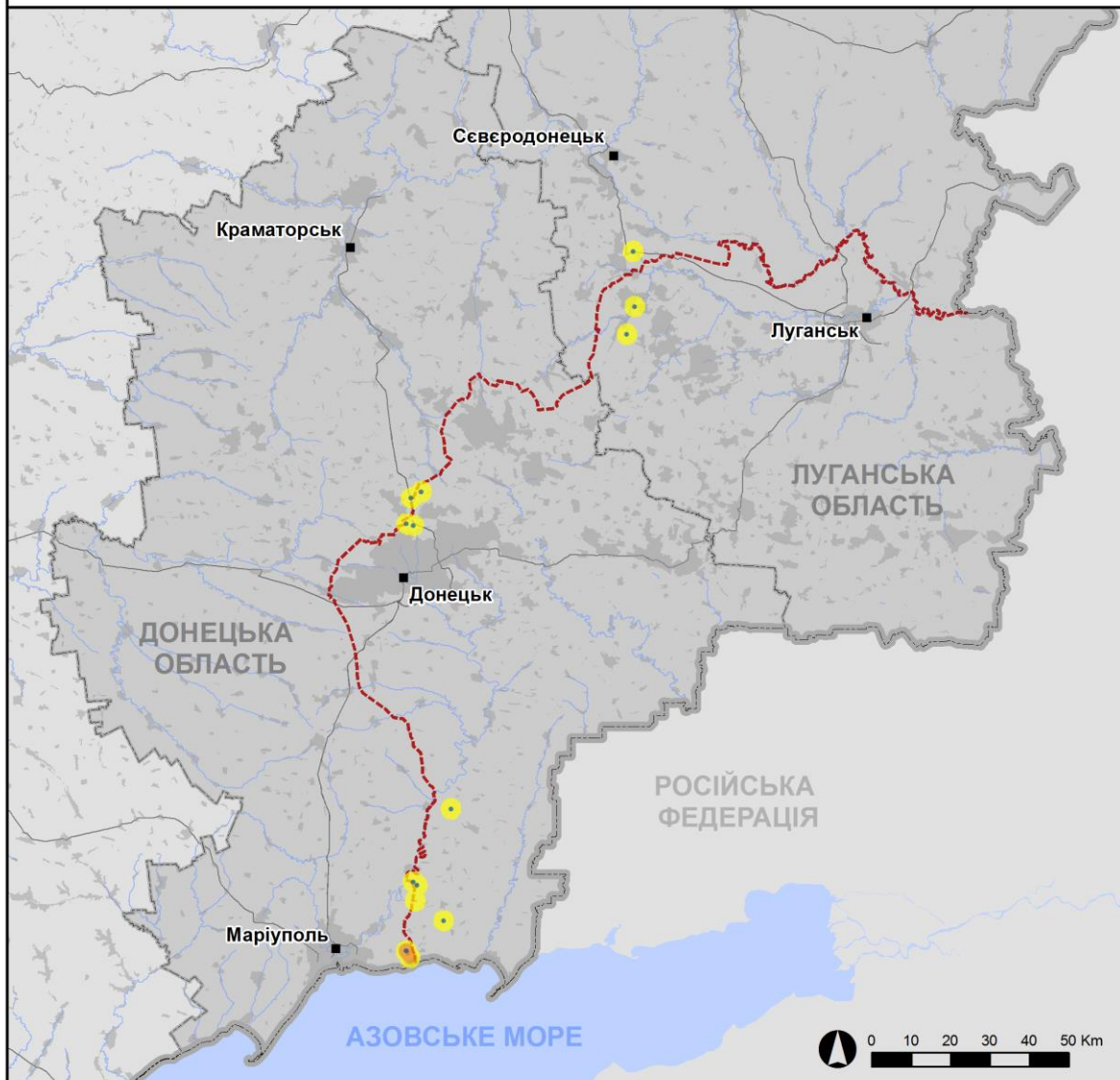
⁴ У тому числі внаслідок вогню з озброєння невстановленого типу.

Мапа із зафіксованими порушеннями режиму припинення вогню



Організація з безпеки та співробітництва в Європі
Спеціальна моніторингова місія в Україні

Зафіксовані СММ порушення режиму припинення вогню 7 квітня 2021 р.



Концентрація порушень режиму припинення вогню

- Висока
- Низька

- Вибух
- Населений пункт
- Лінія зіткнення (орієнт.)

Джерела: адміністративні кордони — УКГП ООН; дороги, річки — проект OpenStreetMap; море — VLI2 (2005).
Акваторії МГО, інше — ОБСЄ.

Система координат: WGS 1984 UTM Zone 37N

Ця мапа надається винятково для наочності.
Відсутність помилок у мапі не гарантується,
а її зміст не означає, що СММ ОБСЄ
затверджує або ухвалює офіційний статус мапи.

© СММ ОБСЄ 2019 Не дозволяється використовувати,
копіювати, відтворювати, передавати, транлювати,
продавати, ліцензувати або застосовувати
без попереднього дозволу з боку ОБСЄ
у письмовому вигляді.
Створено: 08/04/2021

У Донецькій області СММ зафіксувала 110 порушень режиму припинення вогню, зокрема 29 вибухів (за оцінкою, 3 — розриви боєприпасів із озброєння невстановленого типу, а 26 — вибухи невизначеного походження). Більшість порушень режиму припинення вогню сталися в районах на північ від н. п. Широкине (підконтрольний урядові, 100 км на південь від Донецька) у нічний час. Протягом [попереднього звітнього періоду](#) Місія зафіксувала 55 порушень режиму припинення вогню.

У Луганській області СММ зафіксувала 3 порушення режиму припинення вогню (1 — розрив боєприпаса з озброєння невстановленого, інші два — вибухи невизначеного походження) в районі на південний схід від н. п. Первомайськ (непідконтрольний урядові, 58 км на захід від Луганська), на схід від н. п. Золоте-5 (Михайлівка; непідконтрольний урядові, 60 км на захід від Луганська) і на південний схід від н. п. Калинове (непідконтрольний урядові, 60 км на захід від Луганська). Протягом [попереднього звітнього періоду](#) Місія зафіксувала 2 порушення режиму припинення вогню.

Після засідання Тристоронньої контактної групи 22 липня 2020 року, на якому була досягнута домовленість про додаткові заходи з посилення режиму припинення вогню, починаючи з 00:01 27 липня 2020 року і до кінця звітнього періоду Місія зафіксувала щонайменше 16 827 порушень режиму припинення вогню в Донецькій і Луганській областях (зокрема 5 862 вибухи, 1 830 невизначених боєприпасів у польоті, 179 спалахів дульного полум'я, 72 освітлювальні ракети, щонайменше 8 884 черги та постріли).

Подальше уточнення обставин загибелі цивільної особи (дитини)

Спостерігачі продовжували уточнювати інформацію про загибель п'ятирічного хлопчика 2 квітня в непідконтрольному урядові н. п. Олександрівське (47 км на північний схід від Донецька), розташованому приблизно за 14 км на південь від лінії зіткнення (для ознайомлення з попередніми спостереженнями, див. [Щоденний звіт СММ від 6 квітня 2021 року](#)).

7 квітня в н. п. Єнакієве (непідконтрольний урядові, 41 км на північний схід від Донецька) батьки хлопчика (чоловік та жінка, 30–39 років) показали команді СММ медичну довідку, в якій зазначено, що хлопчик помер 2 квітня через вибухову травму та численні осколкові поранення.

Того ж дня приблизно за 6,5 м на південний захід від будинку № 36, куди хлопчик приїздив в гості, по вул. Дорожній на північній околиці Олександрівського, члени патруля Місії бачили вирву (завширшки 20 см), яка, за оцінкою, утворилася нещодавно. Спостерігачі бачили численні пробоїни (від 2 мм до 7 см завширшки): у головних воротах та дерев'яному сараї приблизно за 12 м на північний схід та за 1 м на південний захід від вирви; у двох металевих баках для води орієнтовно за 4 м на південний захід від вирви; а також у дерев'яній огорожі навколо саду, приблизно за 3,5 м на південь від вирви. Вони також помітили численні пробоїни (від 2 мм до 7 см завширшки) у двох південно-західних стінах будинку, а також у його південній стіні та вхідних металевих дверях. Команда Місії також зауважила, що три шибки вікна у південно-західній стіні розбиті. Усередині будинку члени патруля СММ бачили одну пробоїну (завширшки 5 см) у стелі кухні та ще 2 пробоїни (завширшки 4–5 см) у вітальні, у південно-західній частині будинку. Визначити, боєприпас із якого озброєння став причиною виникнення

вирви, не вдалося. За оцінкою, усі перелічені вище пошкодження з'явилися нещодавно, вірогідно, внаслідок розльоту осколків.

Того ж дня біля будинку бабуся хлопчика повідомила спостерігачам, що також дістала поранення внаслідок вибуху 2 квітня. Члени патруля Місії бачили за вухом жінки поріз та синець, за отриманою інформацією, спричинені влучанням скла з розбитого вікна.

У Степанівці Донецької області БПЛА СММ дальнього радіуса дії не вдалося підняти в повітря через вплив перешкод сигналу обох модулів GPS*

Увечері 6 квітня команді Місії не вдалося підняти в повітря безпілотний літальний апарат (БПЛА) СММ дальнього радіуса дії з бази в підконтрольному урядові н. п. Степанівка (54 км на північ від Донецька) для здійснення регулярного моніторингу районів обабіч лінії зіткнення в результаті впливу перешкод сигналу обох модулів GPS (за оцінкою, унаслідок глушіння)⁵. Вперше, відколи Місія розпочала роботу БПЛА дальнього радіуса дії в жовтні 2014 року, підняти безпілотник не вдалося через перешкоди сигналу. Увечері 7 квітня під час підготовки до польоту БПЛА дальнього радіуса дії зазнав перешкод сигналу на рівні землі, що завадило його безпечній роботі (див. [Оперативний звіт № 6/2021](#)).

Ділянки розведення в районах Станиці Луганської, Золотої й Петрівської⁶

Здійснюючи моніторинг на ділянці розведення в районі н. п. Станиця Луганська (підконтрольний урядові, 16 км на північний схід від Луганська), спостерігачі констатували там спокійну ситуацію.

Перебуваючи неподалік блокпоста збройних формувань південніше ділянки розведення в районі н. п. Золоте (підконтрольний урядові, 60 км на захід від Луганська), спостерігачі бачили члена збройних формувань (з нарукавною пов'язкою з написом «СЦКК»). Команда Місії знову бачила 8 раніше зафіксованих контейнерів, розміщених південніше південного краю ділянки розведення, на її краї та в межах ділянки.

Здійснюючи моніторинг у 3 місцях поблизу ділянки розведення в районі н. п. Петрівське (непідконтрольний урядові, 41 км на південь від Донецька), спостерігачі констатували там спокійну ситуацію.

Відведення озброєння

СММ продовжувала здійснювати моніторинг відведення озброєння, передбаченого Меморандумом, а також Комплексом заходів і Доповненням до нього.

За лініями відведення, але за межами виділених місць зберігання озброєння Місія зафіксувала 16 буксированих гаубиць у підконтрольних урядові районах Донецької області (детальніше див. таблицю нижче).

⁵ Перешкоди могли створюватися з будь-якого місця в радіусі кількох десятків кілометрів від місцеположення БПЛА.

⁶ Розведення передбачено Рамковим рішенням Тристоронньої контактної групи про розведення сил і засобів від 21 вересня 2016 року.

Місця зберігання озброєння

У двох постійних місцях зберігання озброєння в непідконтрольних урядові районах Донецької області

7 квітня

Місія зауважила, що там знову бракує 21 танка (Т-72 — 14 од., Т-64 — 7 од.).

Ознаки військової присутності та присутності військового типу в зоні безпеки⁷

СММ зафіксувала бойові броньовані машини у підконтрольних урядові районах Луганської області, зокрема 4 бойові броньовані машини на контрольному пункті в'їзду-виїзду (КППВ) в н. п. Щастя (підконтрольний урядові, 20 км на північ від Луганська) і 3 бойові броньовані машини у непідконтрольних урядові районах Донецької області (детальніше див. таблицю нижче).

Протитанкові міни неподалік від Спартак Донецької області

7 квітня на блокпості збройних формувань орієнтовно за 500 м на південь від південної околиці н. п. Спартак (непідконтрольний урядові, 9 км на північ від Донецька) члени патруля Місії вперше бачили щонайменше 20 протитанкових мін, установлених на дорозі біля бетонних блоків. Визначити, як давно вони були встановлені, не вдалося.

Зусилля СММ зі сприяння уможливленню технічного обслуговування та функціонування життєво важливих об'єктів цивільної інфраструктури

Місія і далі сприяла забезпеченню функціонування Донецької фільтрувальної станції (15 км на північ від Донецька). Ведучи спостереження в н. п. Ясинувата (непідконтрольний урядові, 16 км на північний схід від Донецька), команда СММ зафіксувала 1 вибух невизначеного походження (за оцінкою, у радіусі 5 км від станції). Місія також здійснювала моніторинг безпекової ситуації в районі насосної станції біля н. п. Василівка (непідконтрольний урядові, 20 км на північ від Донецька).

СММ спостерігала за дотриманням локального режиму припинення вогню для уможливлення планового огляду й технічного обслуговування залізничних колій, а також видалення рослинності у н. п. Вільхове (підконтрольний урядові, 22 км на північний схід від Луганська).

Ситуація на КППВ і відповідних блокпостах

У Донецькій області команда СММ зауважила, що блокпост збройних формувань біля н. п. Кремінець (непідконтрольний урядові, 16 км на південний захід від Донецька) не функціонував.

У Луганській області спостерігачі бачили, що КППВ у Станиці Луганській був відкритий, і зафіксували черги в обох напрямках.

⁷ Згадана в цьому розділі техніка не підпадає під дію Мінських угод щодо відведення озброєння. СММ зауважила, що одне з таких місць і досі не використовується.

СММ також відзначила, що КПВВ біля Золотого та в н. п. Щастя (підконтрольний урядові, 20 км на північ від Луганська) були відкриті, однак відповідні блокпости збройних формувань південніше ділянки розведення в районі Золотого та за 3 км на південний схід від мосту в Щасті були закриті для цивільного руху.

Перебуваючи на КПВВ біля Щастя і на блокпості збройних формувань за 3 км на південний схід від мосту у Щасті, спостерігачі бачили, як 11 вантажівок із логотипом міжнародної гуманітарної організації перетнули лінію зіткнення і поїхали до непідконтрольних урядові районів (для ознайомлення з попередніми подібними спостереженнями див. [Щоденний звіт СММ від 3 квітня 2021 року](#)).

СММ продовжувала стежити за ситуацією в Одесі, Херсоні, Львові, Івано-Франківську, Харкові, Дніпрі, Чернівцях і Києві.

***Обмеження свободи пересування та інші перешкоди у виконанні мандата СММ**

Робота з моніторингу та свобода пересування СММ обмежені загрозами у сфері безпеки, зокрема ризики, пов'язані з наявністю мін і невибухлих боєприпасів, а також іншими перешкодами, які щодня змінюються. Мандат СММ передбачає вільний і безпечний доступ по всій Україні. Усі підписанти Мінських угод погодилися з необхідністю вільного та безпечного доступу, а також із тим, що обмеження свободи пересування СММ є порушенням і що на такі порушення необхідно швидко реагувати. Вони також дійшли згоди, що Спільний центр із контролю та координації (СЦКК) повинен сприяти такому реагуванню та здійснювати загальну координацію робіт із розмінування. Однак, збройні формування в окремих районах Донецької та Луганської областей часто відмовляють СММ у доступі до районів, прилеглих до непідконтрольних урядові ділянок кордону України (наприклад, див. нижче). Діяльність СММ у Донецькій та Луганській областях, як і раніше, залишалася обмеженою після того, як [23 квітня 2017 року поблизу Пришиба стався інцидент, який призвів до загибелі людини](#). Унаслідок цього спроможність Місії вести спостереження залишалася обмеженою.

Заборона доступу:

- На блокпості збройних формувань біля н. п. Дякове (непідконтрольний урядові, 70 км на південний захід від Луганська) 2 члени збройних формувань (один був очевидно озброєний) відмовили команді СММ у проїзді на південь до пункту пропуску на кордоні поблизу н. п. Леонове (кол. Червоний Жовтень; непідконтрольний урядові, 82 км на південь від Луганська), пославшись на «відсутність дозволу від командирів».
- У постійному місці зберігання важкого озброєння в непідконтрольному урядові районі Донецької області очевидно озброєний член збройних формувань заборонив спостерігачам доступ до території цього об'єкту, пославшись на «відсутність там озброєння».
- На блокпості збройних формувань біля н. п. Староласпа (непідконтрольний урядові, 51 км на південь від Донецька) 2 очевидно озброєні члени збройних формувань не пропустили патруль Місії, пославшись на те, що «в цьому районі тривають роботи з розмінування».
- На блокпості збройних формувань біля н. п. Хрещатицьке (кол. Красноармійське; непідконтрольний урядові, 86 км на південь від Донецька) 2 очевидно озброєні члени збройних формувань не пропустили команду СММ на захід у напрямку н. п. Верхньошироківське (кол. Октябрь;

непідконтрольний урядові, 85 км на південь від Донецька), пославшись на те, що «в цьому районі тривають роботи з розмінування».

- На блокпості збройних формувань біля н. п. Приморське (непідконтрольний урядові, 76 км на південь від Донецька) очевидно озброєні члени збройних формувань відмовили патрулю Місії у проїзді на захід в напрямку н. п. Набережне (непідконтрольний урядові, 77 км на південь від Донецька), пославшись на те, що «в цьому районі тривають роботи з розмінування».
- На блокпості збройних формувань на південній околиці н. п. Нова Мар'ївка (непідконтрольний урядові, 64 км на південь від Донецька) 7 очевидно озброєних членів збройних формувань не пропустили команду СММ на схід, пославшись на «міркування безпеки і відсутність дозволу від командирів». Під час перебування на блокпості спостерігачі бачили, що цивільні автомобілі перетинали його в обох напрямках.
- На блокпості збройних формувань біля Нової Мар'ївки 6 членів збройних формувань, троє з яких були очевидно озброєними, відмовили патрулю Місії у проїзді на південь, пославшись на «відсутність дозволу від командирів». Під час перебування на блокпості спостерігачі бачили, що цивільні автомобілі перетинали його в обох напрямках.

Регулярні обмеження на ділянках розведення сил і засобів і через міни/невибухлі боєприпаси:

- Не здійснивши суцільного розмінування, вилучення невибухлих боєприпасів та усунення інших перешкод, сторони і далі відмовляли СММ у необмеженому доступі, а також у можливості пересуватися окремими дорогами, які раніше були визначені як важливі для здійснення Місією ефективного моніторингу та для пересування цивільних осіб.

Інші перешкоди⁸:

- 6 квітня команді Місії не вдалося підняти в повітря БПЛА СММ дальнього радіуса дії з бази в н. п. Степанівка (підконтрольний урядові, 54 км на північ від Донецька) в результаті впливу перешкод сигналу обох модулів GPS (за оцінкою, унаслідок глушіння) (див. вище).
- 7 квітня БПЛА СММ малого радіуса дії у 5 випадках зазнавав впливу перешкод сигналу GPS (за оцінкою, ймовірно унаслідок глушіння): над районами поблизу Петрівського (тричі) і над ділянкою розведення в районі Петрівського (двічі).
- 7 квітня, пролітаючи над районами поблизу н. п. Сарабаш (кол. Комунарівка; непідконтрольний урядові, 26 км на південь від Донецька), БПЛА СММ малого радіуса дії у двох випадках зазнав впливу перешкод сигналу GPS (за оцінкою, ймовірно унаслідок глушіння).
- 7 квітня, пролітаючи над районами поблизу н. п. Докучаєвськ (непідконтрольний урядові, 30 км на південний захід від Донецька), БПЛА СММ малого радіуса дії зазнав впливу перешкод сигналу GPS (за оцінкою, ймовірно внаслідок глушіння).
- 7 квітня, пролітаючи над районами поблизу непідконтрольних урядові н. п. Майорове (кол. Красний Октябрь; 57 км на південний схід від Донецька), н. п. Стила (34 км на південь від Донецька), н. п. Веселе (9 км на північний захід

⁸ У випадках глушіння та ймовірного глушіння, згаданих у цьому розділі, перешкоди сигналу могли створювати з будь-якого місця в радіусі кількох кілометрів від місцеположень БПЛА.

від Донецька), н. п. Спартак (9 км на північ від Донецька) і підконтрольних урядові н. п. Романівка (41 км на північ від Донецька), н. п. Довга Балка (кол. Артема; 57 км на північ від Донецька) і н. п. Черненко (86 км на південь від Донецька) відповідно, 7 міні-БПЛА СММ зазнали впливу перешкод сигналу GPS (за оцінкою, вірогідно внаслідок глушіння).

Таблиця озброєння

Озброєння, розміщене за лініями відведення, але за межами виділених місць зберігання озброєння

Дата	К-ть одиниць озброєння	Вид озброєння	Місце	Джерело спостереження
підконтрольні урядові райони				
07.04.2021	1	буксирувана гаубиця (Д-30 «Жаба», 122 мм)	у н. п. Слов'янськ (95 км на північ від Донецька)	патруль
	15	буксирувана гаубиця (Д-30 «Жаба», 122 мм)	на залізничній станції у н. п. Слов'янськ (95 км на північ від Донецька)	

Таблиця ознак військової присутності та присутності військового типу в зоні безпеки⁹

Дата	К-ть	Тип	Місце	Джерело спостереження
підконтрольні урядові райони				
07.04.2021	2	бронетранспортер (БТР-80)	біля житлового району поблизу н. п. Щастя (20 км на північ від Луганська)	патруль
	2	бронетранспортер (БТР-80)		
непідконтрольні урядові райони				
07.04.2021	1	бронетранспортер (БТР-80)	на південь від Донецька	патруль
	1	бойова машина піхоти (БМП-2)		
	1	броньована розвідувально-дозорна машина (БРДМ-2)		

⁹ Згадана в цьому розділі техніка не підпадає під дію Мінських угод щодо відведення озброєння.

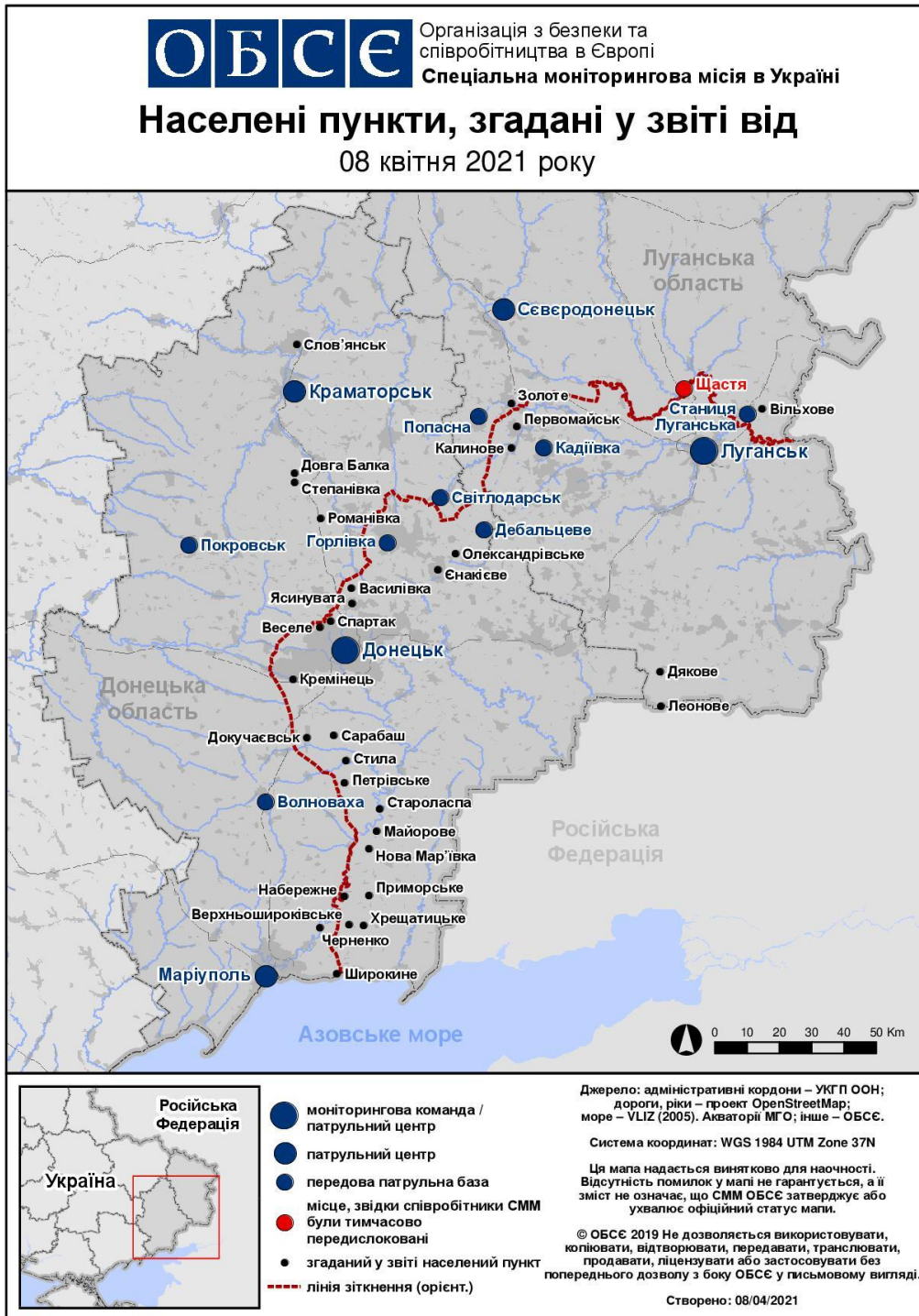
Таблиця порушень режиму припинення вогню станом на 7 квітня 2021 року¹⁰

Місце розміщення СММ	Місце події	Спосіб	К-ть	Спостереження	Опис	Озброння	Дата, час
камера СММ у н. п. Авдіївка (підконтрольний уряду, 17 км на Пн від Донецька)	4–6 км на ПнСх	зафіксувала	1	вибух	невизначеного походження	Н/Д	07.04, 01:32
камера СММ на Донецькій фільтрувальній станції (15 км на Пн від Донецька)	4–6 км на ПнПнСх	зафіксувала	1	вибух	невизначеного походження	Н/Д	06.04, 20:56
	4–6 км на ПнПнСх	зафіксувала	2	вибух	невизначеного походження	Н/Д	06.04, 21:09
	4–6 км на ПнПнСх	зафіксувала	2	вибух	невизначеного походження	Н/Д	06.04, 21:12
камера СММ на КПВВ у н. п. Гнутове (підконтрольний уряду, 90 км на Пд від Донецька)	2–4 км на СхПдСх	зафіксувала	1	снаряд	ПдПдЗх — ПнПнСх	Н/Д	06.04, 20:03
	2–4 км на СхПдСх	зафіксувала	6	снаряд	Пд — Пн	Н/Д	07.04, 01:07
камера СММ за 1 км на ПдЗх від н. п. Широкине (підконтрольний уряду, 100 км на Пд від Донецька)	3–5 км на Пн	зафіксувала	1	спалах дульного полум'я		Н/Д	06.04, 20:16
	3–5 км на Пн	зафіксувала	1	снаряд	Зх—Сх (після попередньої події)	Н/Д	06.04, 20:16
	3–5 км на Пн	зафіксувала	1	вибух	розрив (після попередньої події)	Н/Д	06.04, 20:16
	3–5 км на Пн	зафіксувала	3	снаряд	Сх — Зх	Н/Д	06.04, 20:49
	3–5 км на Пн	зафіксувала	4	снаряд	Сх — Зх	Н/Д	06.04, 20:56
	3–5 км на Пн	зафіксувала	2	вибух	невизначеного походження	Н/Д	06.04, 21:00
	3–5 км на Пн	зафіксувала	8	снаряд	Сх — Зх	Н/Д	06.04, 21:10
	3–5 км на Пн	зафіксувала	3	снаряд	Сх — Зх	Н/Д	06.04, 21:26
	2–3 км на ПнПнСх	зафіксувала	15	снаряд	Сх — Зх	Н/Д	06.04, 21:27
	2–3 км на ПнПнСх	зафіксувала	4	снаряд	Сх — Зх	Н/Д	06.04, 21:30
	2–3 км на ПнПнСх	зафіксувала	4	снаряд	Сх — Зх	Н/Д	06.04, 21:40
	2–3 км на ПнПнСх	зафіксувала	6	снаряд	Сх — Зх	Н/Д	06.04, 21:41
	3–5 км на Пн	зафіксувала	1	снаряд	Сх — Зх	Н/Д	06.04, 21:57
	3–5 км на Пн	зафіксувала	1	снаряд	Зх — Сх	Н/Д	06.04, 21:57
	3–5 км на Пн	зафіксувала	1	спалах дульного полум'я		Н/Д	06.04, 21:58
	3–5 км на Пн	зафіксувала	1	снаряд	Сх—Зх (після попередньої події)	Н/Д	06.04, 21:58
	3–5 км на Пн	зафіксувала	1	вибух	розрив (після попередньої події)	Н/Д	06.04, 21:59
	2–3 км на ПнПнСх	зафіксувала	1	снаряд	Сх — Зх	Н/Д	06.04, 22:07
	3–5 км на Пн	зафіксувала	1	спалах дульного полум'я		Н/Д	06.04, 22:28
		3–5 км на Пн	зафіксувала	1	снаряд	Сх—Зх (після попередньої події)	Н/Д
3–5 км на Пн		зафіксувала	1	вибух	розрив (після попередньої події)	Н/Д	06.04, 22:28
3–5 км на Пн		зафіксувала	1	вибух	невизначеного походження	Н/Д	06.04, 22:30
3–5 км на Пн		зафіксувала	4	снаряд	Сх — Зх	Н/Д	06.04, 22:36
3–5 км на Пн		зафіксувала	1	снаряд	Сх — Зх	Н/Д	06.04, 22:50
3–5 км на Пн		зафіксувала	8	снаряд	Сх — Зх	Н/Д	06.04, 23:15
3–5 км на Пн		зафіксувала	1	вибух	невизначеного походження	Н/Д	06.04, 23:15
3–5 км на Пн		зафіксувала	2	снаряд	Сх — Зх	Н/Д	06.04, 23:16
3–5 км на Пн		зафіксувала	1	вибух	невизначеного походження	Н/Д	06.04, 23:16
3–5 км на Пн		зафіксувала	1	вибух	невизначеного походження	Н/Д	06.04, 23:19
3–5 км на Пн		зафіксувала	1	снаряд	Зх — Сх	Н/Д	06.04, 23:24
3–5 км на Пн		зафіксувала	2	снаряд	Зх — Сх	Н/Д	06.04, 23:30

¹⁰ У таблиці вказані лише порушення режиму припинення вогню, які були зафіксовані безпосередньо патрулями Місії чи камерами СММ, а також ті випадки, які Місія оцінює як навчання з бойовою стрільбою, контрольовані підриви, тощо. Зазначені деталі, а саме: відстань, напрямок, тип зброї тощо, базуються на оцінках, зроблених спостерігачами на місцях і спеціалістами з технічного моніторингу, і необов'язково завжди є точними. Напис «невідомо» (Н/Д) означає, що СММ не змогла підтвердити таку інформацію у зв'язку з відстанню, погодними умовами, технічними обмеженнями та/або з інших причин. Одні і ті ж самі, за оцінкою СММ, порушення режиму припинення вогню, зафіксовані паралельно декількома патрулями/камерами, відображаються у таблиці лише один раз.

Місце розміщення СММ	Місце події	Спосіб	К-ть	Спостереження	Опис	Озброєння	Дата, час
	3–5 км на Пн	зафіксувала	2	снаряд	Сх — Зх	Н/Д	06.04, 23:37
	3–5 км на Пн	зафіксувала	2	снаряд	Зх — Сх	Н/Д	07.04, 01:53
	3–5 км на Пн	зафіксувала	1	снаряд	Зх — Сх	Н/Д	07.04, 02:54
	2–3 км на ПнПнСх	зафіксувала	1	снаряд	Сх — Зх	Н/Д	07.04, 04:19
залізничний вокзал у н. п. Ясинувата (непідконтрольний уряду, 16 км на ПнСх від Донецька)	3–5 км на ПдЗх	чули	1	вибух	невизначеного походження	Н/Д	07.04, 11:57
н. п. Тавричеське (непідконтрольний урядові, 76 км на Пд від Донецька)	6–7 км на ПдПдЗх	чули	6	вибух	невизначеного походження	Н/Д	07.04, 14:22-14:29
н. п. Хрещатицьке (кол. Красноармійське, непідконтрольний уряду, 51 км на Пд від Донецька)	3–5 км на Пд	чули	3	вибух	невизначеного походження	Н/Д	07.04, 13:30-13:35
приблизно 500 м на ПнСх від н. п. Веселе (непідконтрольний уряду, 9 км на ПнЗх від Донецька)	4–7 км на ПнСх	чули	1	вибух	невизначеного походження	Н/Д	07.04, 10:05
н. п. Чермалик (підконтрольний уряду, 77 км на Пд від Донецька)	3–4 км на ПдПдСх	чули	2	вибух	невизначеного походження	Н/Д	07.04, 10:43-10:46
н. п. Гранітне (підконтрольний уряду, 60 км на Пд від Донецька)	5–7 км на Сх	чули	1	вибух	невизначеного походження	Н/Д	07.04, 11:53
н. п. Калинове (непідконтрольний уряду, 60 км на Зх від Луганська)	2–3 км на ПдСх	чули	1	вибух	розрив	Н/Д	07.04, 10:44
3 км на Пн від н. п. Первомайськ (непідконтрольний уряду, 58 км на Зх від Луганська)	5–8 км на ПдПдСх	чули	1	вибух	невизначеного походження	Н/Д	07.04, 10:45
ПдЗх околиця н. п. Михайлівка (непідконтрольний уряду, 60 км на Зх від Луганська)	6–8 км на Сх	чули	1	вибух	невизначеного походження	Н/Д	07.04, 11:38

Мапа Донецької та Луганської областей¹¹



¹¹ За рішенням Постійної ради №1117 від 21 березня 2014 року, СММ базується в десяти містах на всій Україні (Херсон, Одеса, Львів, Івано-Франківськ, Харків, Донецьк, Дніпро, Чернівці, Луганськ і Київ). Ця мапа східної України призначена для ілюстративних цілей. На ній вказані населені пункти, згадані у звіті, а також ті, де є офіси СММ (моніторингові команди, патрульні центри та передові патрульні бази) в Донецькій і Луганській областях. (Червоним кольором виділено передову патрульну базу, з якої співробітники СММ були тимчасово передислоковані згідно з рекомендаціями експертів з безпеки з деяких держав-учасниць ОБСЄ та з урахуванням вимог СММ щодо безпеки. СММ використовує ці приміщення у світлу пору доби, а також патрулює в цьому населеному пункті вдень).